





Course de côte Châtel-St-Denis - Les Paccots

Plan général - Organisation

Légendes:

-  Poste commissaires
-  Médecin
-  Ambulance
-  S+R
-  Place hélicoptère
-  Drapeau rouge
-  Dépanneuse
-  Parc public
-  Zone spectateurs
-  Chemin public
-  Glissières simples
-  Glissières doubles
-  Billons de bois
-  Tracé "routier"

Longueur: 2'580 m
Altitude du départ: 844 m
Altitude de l'arrivée: 1061 m
Dénivellation: 217 m
Pente moyenne: 8,41 %

